






VI- Những thay đổi sau khi cấp giấy chứng nhận quyền sử dụng đất

Ngày, tháng, năm	Nội dung thay đổi và cơ sở pháp lý	Xác nhận của cơ quan có thẩm quyền
29/8/2006	Nội dung sai sót ghi nhầm ngày ký GCNQSD đất (16/4/2006) – Nay đính chính là ngày 29/12/2005, theo Biên bản kiểm tra GCNQSD đất ngày 27/8/2006 của Phòng Tài nguyên và Môi trường huyện Lạng Giang do ông Ngô Đức Luật là Phó trưởng phòng kiểm tra.	  TRƯỞNG PHÒNG ĐINH QUANG HẢO
	Nội dung năm sinh của bà Phạm Thị Mura có sai sót, được đính chính lại là Sinh năm 1947, theo Biên bản kiểm tra ngày 06/11/2023 của Chi nhánh Văn phòng đăng ký đất đai huyện Lạng Giang.	
22/11/2023	Nội dung năm sinh của bà Phạm Thị Mura có sai sót, được đính chính lại là Sinh năm 1947, theo Biên bản kiểm tra ngày 06/11/2023 của Chi nhánh Văn phòng đăng ký đất đai huyện Lạng Giang.	  KT. CHỦ TỊCH PHÓ CHỦ TỊCH BÙI THỊ HƯƠNG LAN

NGƯỜI ĐƯỢC CẤP GIẤY CHỨNG NHẬN QUYỀN SỬ DỤNG ĐẤT CẦN CHÚ Ý :

- Được hưởng quyền và phải thực hiện nghĩa vụ của người sử dụng đất theo quy định của Luật Đất đai và các Nghị định hướng dẫn thi hành Luật Đất đai.
- Phải mang Giấy chứng nhận này đến đăng ký tại cơ quan có thẩm quyền khi: chuyển đổi, chuyển nhượng, cho thuê, cho thuê lại, thừa kế, tặng cho quyền sử dụng đất, thế chấp, bảo lãnh, góp vốn bằng quyền sử dụng đất; người sử dụng đất được phép đổi tên; có thay đổi về hình dạng, kích thước, diện tích thửa đất; chuyển mục đích sử dụng đất; có thay đổi thời hạn sử dụng đất; chuyển đổi từ hình thức Nhà nước cho thuê đất sang hình thức Nhà nước giao đất có thu tiền sử dụng đất; Nhà nước thu hồi đất.
- Không được tự ý sửa chữa, tẩy xóa bất kỳ nội dung nào trong Giấy chứng nhận. Khi bị mất hoặc hư hỏng Giấy chứng nhận phải khai báo ngay với cơ quan cấp giấy.
- Nếu có thắc mắc hoặc cần tìm hiểu về chính sách, pháp luật đất đai, có thể hỏi cán bộ địa chính xã, phường, thị trấn hoặc cơ quan quản lý đất đai có liên quan. Cán bộ địa chính và cơ quan quản lý đất đai có trách nhiệm giải đáp thắc mắc hoặc cung cấp thông tin về chính sách, pháp luật đất đai cho người sử dụng đất.



**GIẤY CHỨNG NHẬN
QUYỀN SỬ DỤNG ĐẤT**

Số AE 224481

ỦY BAN NHÂN DÂN
HUYỆN LẠNG GIANG - TỈNH BẮC GIANG

CHỨNG NHẬN

I- Tên người sử dụng đất

Ông: Nguyễn Anh Đá

Sinh năm: 1952, CMTND số: 080557387, ngày cấp: 25/07/1979, nơi cấp: Công An Lạng Sơn

Bà: Phạm Thị Mưa

Sinh năm: 1952,

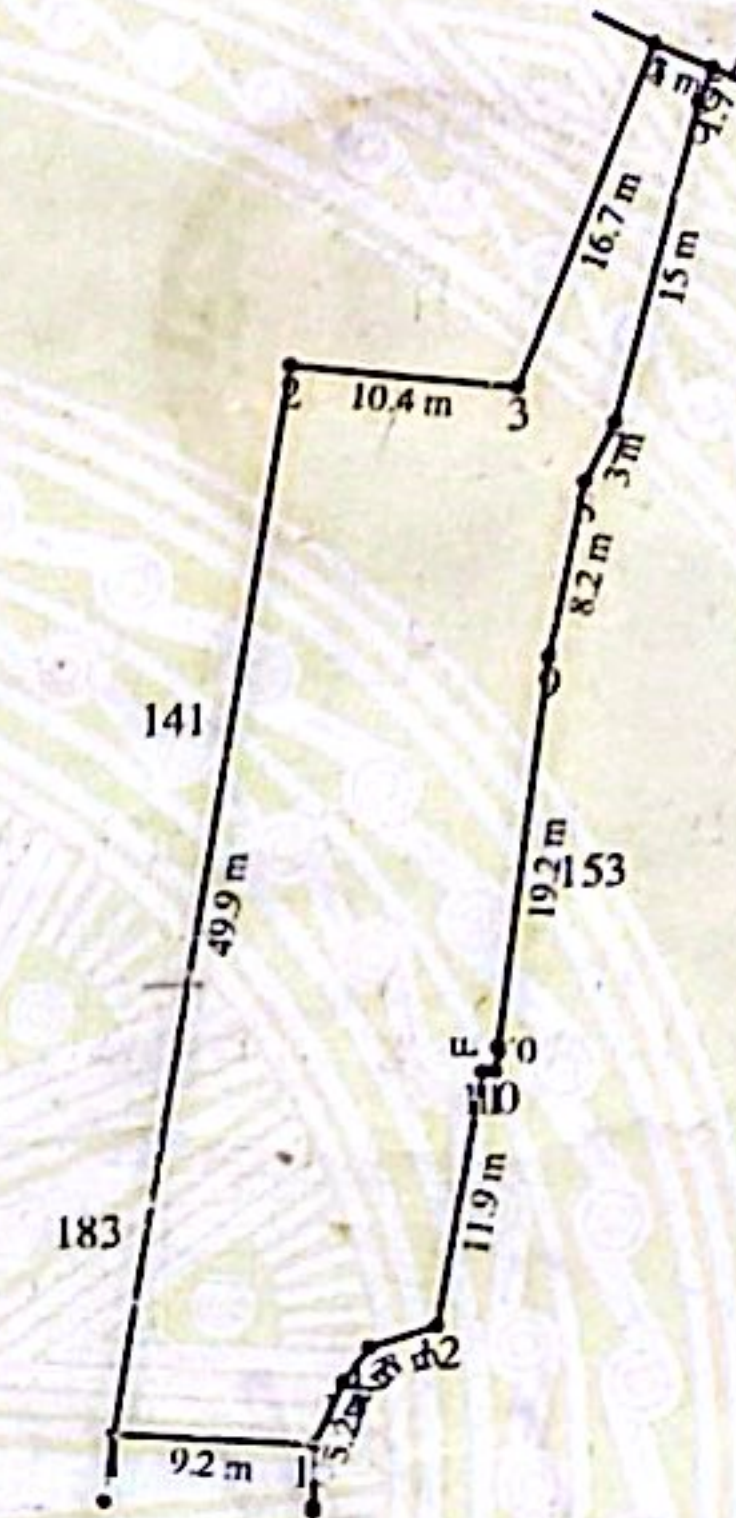
Hộ khẩu thường trú: Thôn Cầu Đá-Xã Quang Thịnh - Huyện Lạng Giang - Tỉnh Bắc Giang

II- Thửa đất được quyền sử dụng

1. Thửa đất số: 154
2. Tờ bản đồ số: 10
3. Địa chỉ thửa đất: Thôn Cầu Đá Xã Quang Thịnh - Huyện Lạng Giang - Tỉnh Bắc Giang
4. Diện tích: 736,4 m²
Bằng chữ: Bảy trăm ba mươi sáu phẩy bốn mét vuông
- Hình thức sử dụng:
 - + Sử dụng riêng: 736,4 m²
 - + Sử dụng chung: Không m²
6. Mục đích sử dụng đất: Đất ở tại nông thôn
7. Thời hạn sử dụng đất: Lâu dài
8. Nguồn gốc sử dụng đất: Nhà nước công nhận quyền sử dụng đất như Nhà nước giao đất không thu tiền sử dụng

III- Tài sản gắn liền với đất

IV- Ghi chú



Tỷ lệ: 1/697

Bảng kê tọa độ

STT	X	Y
1	425292.56	2371682.52
2	425300.14	2371731.81
3	425310.48	2371730.60
4	425316.36	2371746.23
5	425319.06	2371745.00
6	425318.40	2371743.48
7	425314.90	2371728.87
8	425313.57	2371726.15
9	425311.93	2371718.12
10	425309.90	2371699.05
11	425309.34	2371699.06
12	425307.26	2371687.32
13	425304.36	2371686.39
14	425303.04	2371684.88
15	425301.71	2371681.92

Ngày 16 tháng 4 năm 2006
TM. ỦY BAN NHÂN DÂN HUYỆN LẠNG GIANG



K/T CHỦ TỊCH UBND HUYỆN LẠNG GIANG
PHÓ CHỦ TỊCH
NGUYỄN VĂN NGHĨA

Số vào sổ cấp giấy chứng nhận quyền sử dụng đất: H00270

GIẤY TIẾP NHẬN HỒ SƠ VÀ HẸN TRẢ KẾT QUẢ
(Liên 1: Lưu tại bộ phận TN&TKQ)



Cán bộ tiếp nhận: **Đặng Thị Sâm** Chức vụ: Chuyên viên Số điện thoại:
Tiếp nhận hồ sơ của: **Nguyễn Anh Đá**
Địa chỉ: Thôn Cầu Đá, Xã Kép, Tỉnh Bắc Ninh
Số điện thoại: Email:
Người nộp hồ sơ: **Hoàng Tiên Dũng**
Số điện thoại: 0978202396

Địa chỉ: Xã Lạng Giang - Tỉnh Bắc Ninh

Nội dung yêu cầu giải quyết: Thu hồi Giấy chứng nhận đã cấp lần đầu không đúng quy định của pháp luật đất đai do người sử dụng đất, chủ sở hữu tài sản gắn liền với đất phát hiện và cấp lại Giấy chứng nhận sau khi thu hồi

Trích yếu: 1.012818.H05 - Thu hồi Giấy chứng nhận đã cấp lần đầu không đúng quy định của pháp luật đất đai do người sử dụng đất, chủ sở hữu tài sản gắn liền với đất phát hiện và cấp lại Giấy chứng nhận sau khi thu hồi

Thông tin phí:

1. LỆ PHÍ NỘP TRỰC TUYẾN MIỄN PHÍ: 0đ (Khi trả kết quả)

Thông tin bổ sung:

Thửa đất số: 154 ; Tờ bản đồ số: 10 ; Diện tích(m²): 736.4

Địa chỉ thửa đất: Thôn Cầu Đá, xã Kép, tỉnh Bắc Ninh ; Phường Xã: Xã Kép

Ghi chú (hồ sơ):

Thu hồi, cấp lại giấy chứng nhận quyền sử dụng đất

Nội dung xử lý:

Thành phần hồ sơ nộp gồm:

1. (2) Giấy chứng nhận đã cấp (bản gốc). (1 Bản chính, 1 Bản sao)

2. (1) Văn bản kiến nghị việc cấp Giấy chứng nhận không đúng quy định của pháp luật đất đai (bản chính) (1 Bản chính, 1 Bản sao)

Thành phần khác:

Số lượng hồ sơ: 1

Thời gian giải quyết hồ sơ theo quy định là: 45.0 (ngày làm việc)

Thời gian nhận hồ sơ: 10 giờ 12 phút, ngày 23 tháng 03 năm 2026

Thời gian trả kết quả giải quyết hồ sơ: 10 giờ 12 phút, ngày 28 tháng 05 năm 2026

Đăng ký nhận kết quả tại: Tại nơi nộp hồ sơ (theo giấy hẹn trả)

Vào số theo dõi hồ sơ, quyền số:H05.171.1....., số thứ tự1.....

NGƯỜI NỘP HỒ SƠ

Hoàng Tiên Dũng

NGƯỜI TIẾP NHẬN HỒ SƠ

Đặng Thị Sâm

NGƯỜI NHẬN KẾT QUẢ

(Ký và ghi rõ họ tên)

Thời gian trả kết quả thực tế
....giờ....phút, ngày....tháng....năm

CỘNG HÒA XÃ HỘI CHỦ NGHĨA VIỆT NAM
Độc lập - Tự do - Hạnh phúc

ĐƠN ĐĂNG KÝ BIẾN ĐỘNG ĐẤT ĐAI, TÀI SẢN GẮN LIỀN VỚI ĐẤT

Kính gửi: Ủy ban nhân dân xã Kép, tỉnh Bắc Ninh⁽¹⁾

I. Người sử dụng đất, chủ sở hữu tài sản gắn liền với đất:

- Tên⁽²⁾: Ông **NGUYỄN ANH ĐÁ**; Sinh ngày 25/12/1952.
- Giấy tờ nhân thân/pháp nhân⁽³⁾: CCCD số 0240 5200 3893; Ngày cấp: 22/11/2022; Nơi cấp: Cục Cảnh sát QLHC về TTXH.
- Địa chỉ⁽⁴⁾: Thôn Cầu Đá, xã Kép, tỉnh Bắc Ninh;
- Mã số thuế (nếu có):.....
- Điện thoại liên hệ (nếu có): Hộp thư điện tử (nếu có):

II. Nội dung biến động⁽⁵⁾:

- Thu hồi và cấp lại giấy chứng nhận quyền sử dụng đất đồng thời xác nhận lại diện tích đất ở từ 736,4 m² đất trong đó có 250,0 m² đất ở tại nông thôn; 486,4 m² đất trồng cây lâu năm.

III. Thông tin về đối tượng được miễn, giảm nghĩa vụ tài chính về đất đai (nếu có)⁽⁶⁾:.....

IV. Giấy tờ liên quan đến nội dung biến động nộp kèm theo đơn này gồm có⁽⁷⁾:

3. Giấy tờ liên quan đến nội dung biến động nộp kèm theo đơn này gồm có⁽¹⁾:

(1) Giấy chứng nhận QSD đất đã cấp số AE 224481, số vào sổ cấp Giấy chứng nhận quyền sử dụng đất số H00270, cấp ngày 29/12/2005 do UBND huyện Lạng Giang cấp.

(2) Đơn đề nghị thu hồi giấy chứng nhận quyền sử dụng đất

(3) Đơn đề nghị xác nhận diện tích đất ở

(4) Giấy ủy quyền, CCCD phô tô của ông Nguyễn Anh Đá, bà Phan Thị Mưa Cam đoan nội dung kê khai trên đơn là đúng sự thật và chịu trách nhiệm trước pháp luật.

Xã Kép, ngày 23 tháng 9... Năm 2026

Người viết đơn

(Ký, ghi rõ họ tên và đóng dấu nếu có)

Nguyễn Anh Đá

Bảng 18a: Danh sách những người sử dụng đất, tài sản gắn liền với đất

STT	Tên người sử dụng đất, chủ sở hữu tài sản gắn liền với đất, người nhận chuyển quyền sử dụng đất, tài sản gắn liền với đất	Địa chỉ	Mã số thuế (nếu có)	Giấy tờ pháp nhân/Số hộ chiếu/Số định danh cá nhân	Diện tích sử dụng/Tỷ lệ sở hữu (nếu có)	Ghi chú(*)
1	Nguyễn Anh Đá	Thôn Cầu Đá, xã Kép, tỉnh Bắc Ninh		0240 5200 3893		
2	Phan Thị Mưa	Thôn Cầu Đá, xã Kép, tỉnh Bắc Ninh		0271 4700 2566		

CỘNG HÒA XÃ HỘI CHỦ NGHĨA VIỆT NAM
Độc lập – Tự do – Hạnh phúc

ĐƠN ĐỀ NGHỊ THU HỒI GCNQSD ĐẤT ĐÃ CẤP

Kính gửi: UBND xã Kép, tỉnh Bắc Ninh.

Chúng tôi gồm có:

- Ông Nguyễn Anh Đá; CC số: 024052003893, ngày cấp: 22/11/2022, nơi cấp: Cục Cảnh sát QLHC về TTXH;

Địa chỉ: Thôn Cầu Đá, xã Kép, tỉnh Bắc Ninh.

- Bà Phạm Thị Mưa; CCCD số: 027147002566; Cấp ngày: 18/12/2021; nơi cấp: Cục Cảnh sát QLHC về TTXH;

Địa chỉ⁽²⁾: thôn Cầu Đá, xã Kép, tỉnh Bắc Ninh.

Tôi xin trình bày nội dung như sau:

Ngày 29/12/2005, chúng tôi được UBND huyện Lạng Giang cấp Giấy chứng nhận quyền sử dụng đất số AE 224481, mang tên ông Nguyễn Anh Đá, bà Phạm Thị Mưa được quyền sử dụng thửa đất số 154, tờ bản đồ số: 10, diện tích 736,4m², nguồn gốc sử dụng đất: Nhà nước công nhận QSD đất như Nhà nước giao đất không thu tiền sử dụng đất.

Căn cứ điểm d, Khoản 2; điểm d và điểm đ, Khoản 3, Điều 152 của Luật Đất đai và các văn bản hướng dẫn thi hành luật. Chúng tôi làm đơn này đề nghị Phòng kinh tế xã Kép, UBND xã Kép kiểm tra, xem xét thu hồi Giấy chứng nhận QSD đất số AE 224481, số vào sổ cấp Giấy chứng nhận quyền sử dụng đất số H00270 mang tên ông Nguyễn Anh Đá, bà Phạm Thị Mưa đối với thửa đất số 154, tờ bản đồ số 10, diện tích 736,4m²; Đồng thời cấp lại GCN QSD đất cho ông Nguyễn Anh Đá, bà Phạm Thị Mưa theo đúng quy định pháp luật.

Cụ thể: Cấp lại GCN QSD đất cho ông Nguyễn Anh Đá, bà Phạm Thị Mưa thửa đất số 154, tờ bản đồ số 10 (nay là tờ bản đồ số 113), diện tích 736,4m² trong đó có 250,0m² đất ở tại nông thôn; 486,4m² đất trồng cây lâu năm.

Lý do đề nghị thu hồi: GCN QSD đất do UBND huyện Lạng Giang cấp ngày 29/12/2005 là không đúng diện tích, mục đích sử dụng đất theo quy định tại điểm d, Khoản 2, Điều 152 của Luật Đất đai.

Chúng tôi xin trân thành cảm ơn!

Xã Kép, ngày 23 tháng 3 năm 2026

NGƯỜI LÀM ĐƠN

Đá
Nguyễn Anh Đá

Bà Phạm Thị Mưa
Chức vụ: Chủ tịch Hội đồng quản trị



CỘNG HÒA XÃ HỘI CHỦ NGHĨA VIỆT NAM
Độc lập - Tự do - Hạnh phúc

ĐƠN ĐỀ NGHỊ
Xác nhận lại diện tích đất ở

Kính gửi: UBND xã Kép, tỉnh Bắc Ninh.

Tên tôi là: **Nguyễn Anh Đá**; Sinh năm: 1952; CC số: 52003893

Địa chỉ thường trú: thôn Cầu Đá, xã Kép, tỉnh Bắc Ninh.

Vợ tôi là: **Phạm Thị Mưa**, sinh năm 1947; CCCD số: 027147002566

Địa chỉ thường trú: thôn Cầu Đá, xã Kép, tỉnh Bắc Ninh.

Tôi làm đơn này xin trình bày một việc như sau:

Ngày 29/12/2005, chúng tôi được UBND huyện Lạng Giang cấp Giấy chứng nhận quyền sử dụng đất số AE 224481, mang tên ông Nguyễn Anh Đá, bà Phạm Thị Mưa được quyền sử dụng thửa đất số 154, tờ bản đồ số: 10, diện tích 736,4m², nguồn gốc sử dụng đất: Nhà nước công nhận QSD đất như Nhà nước giao đất không thu tiền sử dụng đất.

Theo quy định của Luật đất đai và các quy định của UBND tỉnh Hà Bắc, tỉnh Bắc Giang nay là tỉnh Bắc Ninh từ năm 1993 đến nay và nhu cầu sử dụng đất, chúng tôi viết đơn này đề nghị các cấp có thẩm quyền cấp đổi GCN QSD đất và xác định lại diện tích đất ở cho gia đình tôi như sau:

- Đất ở tại nông thôn 250,0m²; Đất trồng cây lâu năm 486,4m²;
- Thời hạn sử dụng: Đất ở tại nông thôn: Lâu dài; Đất trồng cây lâu năm: 15/10/2043.

Mọi nội dung đề nghị trên của gia đình tôi là hoàn toàn đúng sự thật, tự nguyện và không đòi hỏi bất kỳ quyền lợi nào khác. Nếu có vấn đề phát sinh, sai trái, gia đình tôi xin chịu hoàn toàn trách nhiệm trước pháp luật.

Chúng tôi xin trân thành cảm ơn!

Xã Kép, ngày 23 tháng 3 năm 2026

Người làm đơn

Đá
Nguyễn Anh Đá

Rx Phan Thị Mưa Đs' chi' yon ho' phoi'



KẾT QUẢ KIỂM TRA THÔNG TIN CÔNG DÂN

I. Thông tin cán bộ thực hiện

Thông tin cán bộ: **Đặng Thị Sâm**

Cơ quan đơn vị công tác: **Trung tâm phục vụ hành chính công Xã Kép**

Tài khoản thư công vụ cán bộ: **samdt111@bacninh.gov.vn**

Mã hồ sơ giải quyết thủ tục hành chính:

II. Thông tin khai thác cơ sở dữ liệu quốc gia về dân cư

Số định danh cá nhân (hoặc số CCCD/CMND) của công dân: **024052003893**

Họ và tên công dân (In hoa, Không dấu, Bỏ ký tự trắng hai đầu): **NGUYỄN ANH ĐÁ**

Ngày, tháng, năm sinh của công dân(Định dạng: yyyyymmdd hoặc yyyy): **19521225**

Thông tin công dân có số định danh cá nhân là: **024052003893** có thông tin như sau:

1. Số định danh cá nhân của công dân: **024052003893**
 2. Số chứng minh nhân dân: **121981601**
 3. Họ và Tên: **NGUYỄN ANH ĐÁ**
 4. Giới tính của công dân: **Giới tính Nam**
 5. Dân tộc của công dân: **Kinh**
 6. Tôn giáo của công dân: **Không**
 7. Tình trạng hôn nhân của công dân: **Đang có vợ/chồng**
 8. Nhóm máu của công dân: **Chưa có thông tin**
 9. Ngày tháng năm sinh của công dân: **19521225**
 10. Nơi đăng ký khai sinh của công dân: **Xã Kép , , Tỉnh Bắc Ninh**
- Địa chỉ chi tiết khi mã đơn vị hành chính không đủ cung cấp thông tin Quốc gia của địa chỉ trong trường hợp địa chỉ xác định ở nước ngoài
11. Quốc tịch của công dân: **Viet Nam**
 12. Quê quán của công dân: **Xã Kép Tỉnh Bắc Ninh**

KẾT QUẢ KIỂM TRA THÔNG TIN CÔNG DÂN

I. Thông tin cán bộ thực hiện

Thông tin cán bộ: **Đặng Thị Sâm**

Cơ quan đơn vị công tác: **Trung tâm phục vụ hành chính công Xã Kép**

Tài khoản thư công vụ cán bộ: **samdt111@bacninh.gov.vn**

Mã hồ sơ giải quyết thủ tục hành chính:

II. Thông tin khai thác cơ sở dữ liệu quốc gia về dân cư

Số định danh cá nhân (hoặc số CCCD/CMND) của công dân: **027147002566**

Họ và tên công dân (In hoa, Không dấu, Bỏ ký tự trắng hai đầu): **PHẠM THỊ MƯA**

Ngày, tháng, năm sinh của công dân(Định dạng: yyyyymmdd hoặc yyyy): **19470101**

Thông tin công dân có số định danh cá nhân là: **027147002566** có thông tin như sau:

1. Số định danh cá nhân của công dân: **027147002566**
 2. Số chứng minh nhân dân: **121234621**
 3. Họ và Tên: **PHẠM THỊ MƯA**
 4. Giới tính của công dân: **Giới tính Nữ**
 5. Dân tộc của công dân: **Kinh**
 6. Tôn giáo của công dân: **Phật giáo**
 7. Tình trạng hôn nhân của công dân: **Đang có vợ/chồng**
 8. Nhóm máu của công dân: **Chưa có thông tin**
 9. Ngày tháng năm sinh của công dân: **19470101**
 10. Nơi đăng ký khai sinh của công dân: **Xã Trung Khê , , Tỉnh Bắc Ninh**
- Địa chỉ chi tiết khi mã đơn vị hành chính không đủ cung cấp thông tin Quốc gia của địa chỉ trong trường hợp địa chỉ xác định ở nước ngoài
11. Quốc tịch của công dân: **Viet Nam**
 12. Quê quán của công dân: **Xã Trung Khê Tỉnh Bắc Ninh**

Số tờ đất	Họ tên, tuổi, chỗ ở của chủ sử dụng đất đai	Số tờ đất	Số lô đô	Nữ đồng	Diện tích (m ²)	Sử dụng chính lưu hay tạm giao	HIỆN TRẠNG ĐẤT ĐAI													
							T. C/	2L	LM	IL	B. Hưu	Hoang								
	T. Quyên Văn Líp	148	21	Chăn nuôi	102	Cấp 15.N				102										
	T. Quyên Văn Líp	149		"	104	"				104										
	T. Quyên Văn Líp	150		"	500	"		500												
	T. Quyên Văn Líp	151		"	451	"		451												
	Lương Văn Sĩ	152		Cải tạo	866	Lâu dài	866													
	T. Quyên Thị Chứng	153		"	840	"	840													
	T. Ngô Quang Thế	154		"	4030	"	4030													
	T. Ngô Quang Thế	155		Đ. 15%	265	Cấp 15.N		265												
	Trần Văn Bình	156		"	363	"		363												
	Dương Văn Hòa	157		"	231	"		231												
	Lương Văn Sĩ	158		"	167	"			167											
	Lâm Văn An	159		"	245	"		245												
	T. Quyên Văn Đá	160		"	213	K.T. 10%		213												
	"			"	193	Cấp 15.N		193												
	T. Quyên Văn Líp	161		Chăn nuôi	82	"		82												
	H.T.X	162		"	88	K. Thầu		88												
	T. Quyên Thị Xuyên	163		Cải tạo	560	Lâu dài	560													
	Giáp Văn Đạo	164		"	870	"	870													
	"	165		"	870	"	870													
	Hoa Việt Đạt	166		"	1220	"	1220													
	H.T.X	167		"	157	K. Thầu				157										
	Trần Văn Bình	168		"	2330	Lâu dài	2330													
	H.T.X	169		"	94	"						94								
	Quản Văn Có	170		La mông	140	K.T. 10%				140										
	Dương Văn Việt	171		Bình Sa	255	"				255										
					15236		15236	2631	167	601	157	94								



do vi phạm của một bên:

điều

5300.U
Nguyễn Văn Duyên

g

g

T $\frac{140}{2554.0}$

Nguyễn Công Lý

Ao

2L $\frac{164}{670.9}$

2L $\frac{165}{437.6}$

DM $\frac{166}{27.7}$

DM $\frac{184}{15.6}$

2L $\frac{185}{404.2}$

2L $\frac{156}{294.7}$

DM $\frac{155}{29.4}$

DM $\frac{167}{25.3}$

mương

194 TL

Ao $\frac{195}{397.7}$

Ng Văn Kiêm

Vườn

Ao

Ao $\frac{183}{1024.3}$

Nguyễn Anh Đà

g

T $\frac{141}{3850.7}$

DM $\frac{98}{322.6}$

2L $\frac{74}{124.6}$

DM $\frac{99}{292.8}$

T $\frac{154}{736.4}$

g

Ng Anh Đà

g

b2 T $\frac{153}{1080.9}$

Giáp Văn Đạo

Ao

Ao

T $\frac{100}{880.9}$

Nguyễn Đức Việt

2L $\frac{11}{656.9}$

2L $\frac{102}{298.6}$

2L $\frac{103}{167.0}$

1 $\frac{21}{21}$

2L $\frac{101}{144.6}$

DM $\frac{127}{731.9}$

Nguyễn Anh

T $\frac{142}{795.6}$

Nguyễn Thị Tâm

đường đất

b2 T $\frac{152}{1199.8}$

Đỗ Duy Liên

T $\frac{168}{1064.1}$

Nguyễn Thị Bích T

T $\frac{251}{1238.7}$

Ao $\frac{249}{330.6}$

Ao $\frac{250}{1000.9}$

Vườn

Vườn $\frac{196}{129.2}$

Đỗ Duy Trung

g